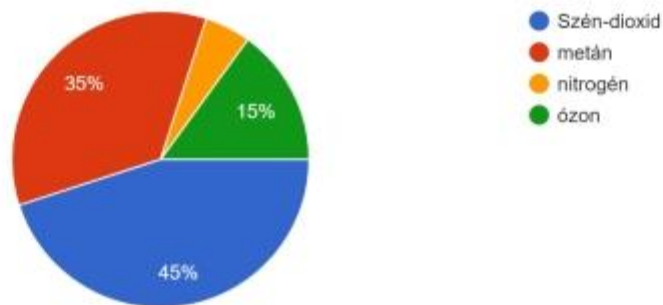


Klímavédelem kérdéssor

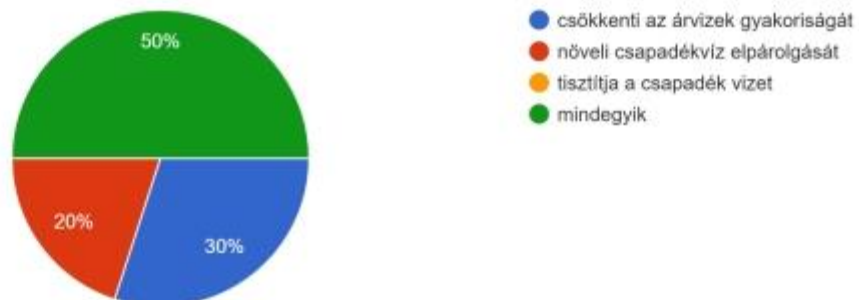
Melyik gáz felelős legnagyobb mértékben a üvegházhatásért?

20 válasz



Miért fontos a városban zöldövezetek kialakítása a csapadékvíz kezelésben?

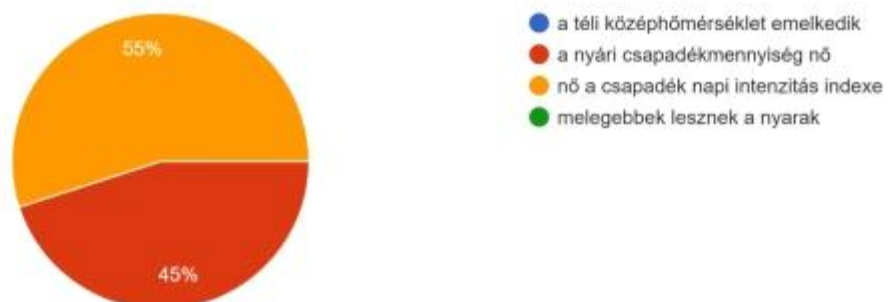
20 válasz



A helyes választ a válaszadók 50%-a jelölte.

Melyik nem a klímaváltozás hatása

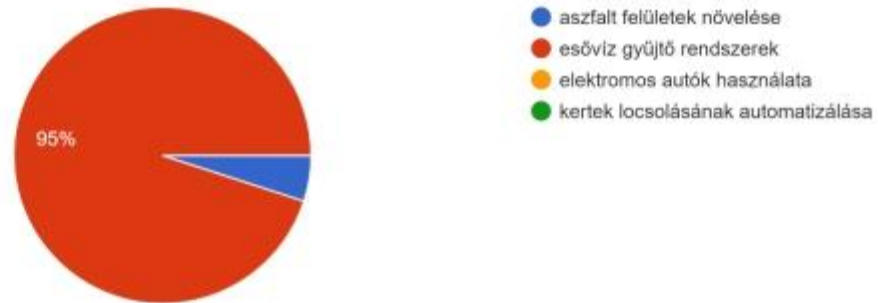
20 válasz



A helyes megoldás a nyári csapadékmennyiség növekedése volt, melyet a válaszadók 45%-a tudott.

Milyen technológiai megoldások segítenek a csapadékvíz visszatartásában?

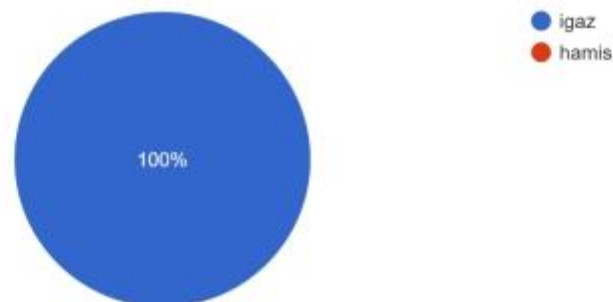
20 válasz



Csaknem 100%-ban érkezett erre a kérdésre helyes megoldás.

Igaz vagy hamis? Mi magunk dönthetünk a bolygónk sorsáról.

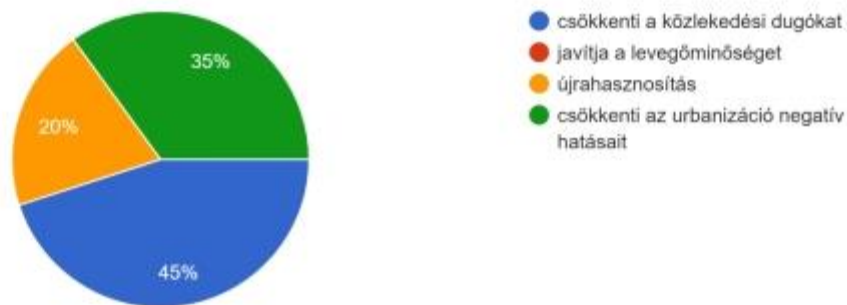
19 válasz



Saját felelősségvállalásra hívja fel a figyelmet ez a kérdés.

Melyik NEM kék-zöld infrastruktúra célja a városokban?

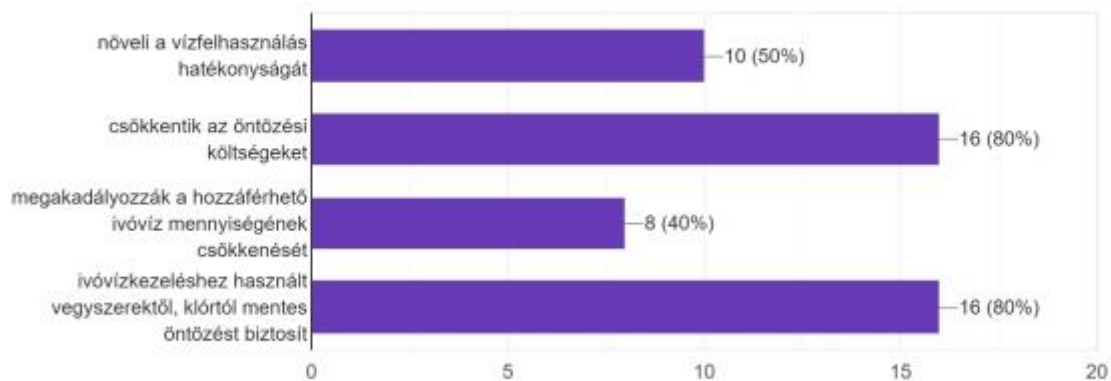
20 válasz



A helyes választ a válaszadók 20%-a adta meg.

Milyen szerepet játszanak az esővízgyűjtő rendszerek a fenntarthatóság szempontjából

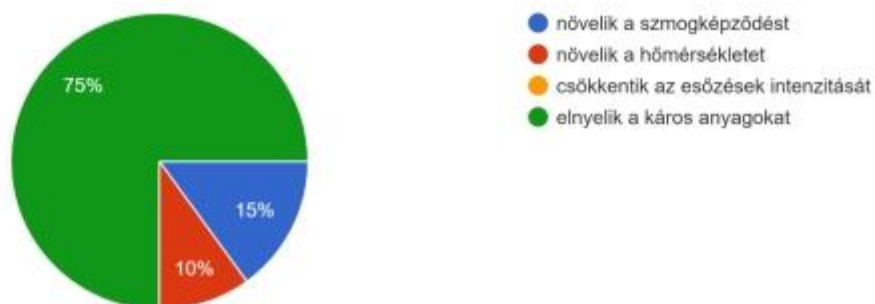
20 válasz



Erre a kérdésre minden válasz helyes.

Mi a városi zöldfelületek hatása a légszennyezés csökkentésében?

20 válasz



A helyes választ a válaszadók 75%-a adta.

Mi a szerepe a klímakutatásnak a kormányzati döntéshozatalban?

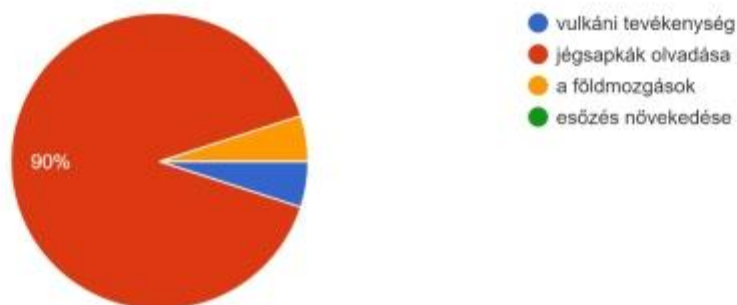
20 válasz



A helyes válasz 45%-ban jelent meg a válaszok között.

Mi okozza a tengerszint emelkedését a klímaváltozás következtében?

20 válasz

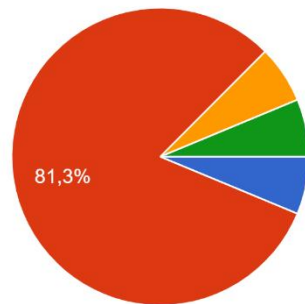


A helyes választ 2 fő kivételével mindenki tudta.

Kérdéssor a Thanhoffer-villánál

Ki a képen látható személy

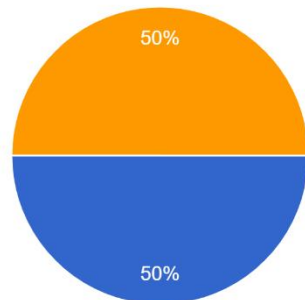
16 válasz



- Lenhoffer István
- Thanhoffer Lajos
- Thanhoffer István
- Lenhoffer Dániel

Ki a képen látható személy

16 válasz

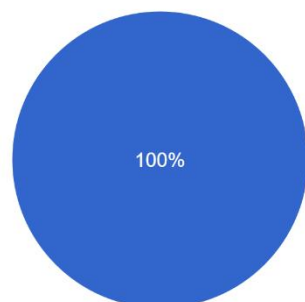


- II. Ferenc József
- Kis Pipin
- Ferenc József
- Kőlcsey Ferenc

Nem biztosak a válaszadók abban, hogy I. Ferenc József volt osztrák császár, magyar, horvát és cseh király, az Osztrák–Magyar Monarchia uralkodója.

Ki a képen látható személy

16 válasz



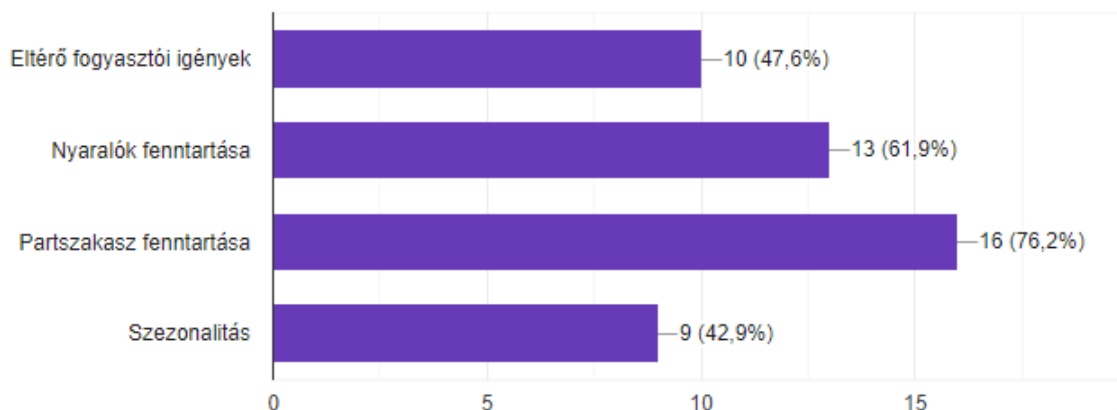
- Horthy Miklós
- Rákosi Mátyás
- Orbán Viktor
- Szinyei Merse Pál

Fenntartható városok kérdéssor

Mik adják a megye északi részén a fenntarthatóság szempontjából a kihívásokat?



21 válasz



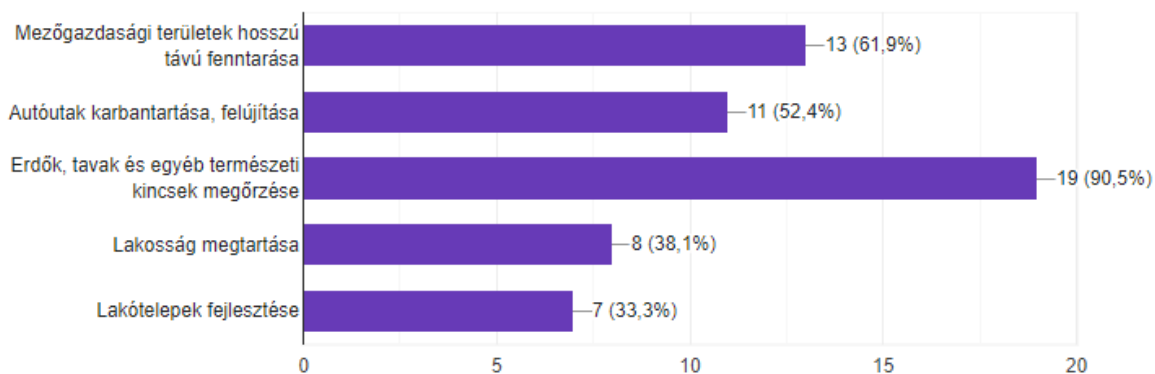
Helyes válaszok lettek volna: az **Eltérő fogyasztói igények** és a **Szezonáltság**. Sajnos ez nem volt köztudott.

Somogy vármegye déli részén mik a megoldandó feladatok?



Másolás

21 válasz

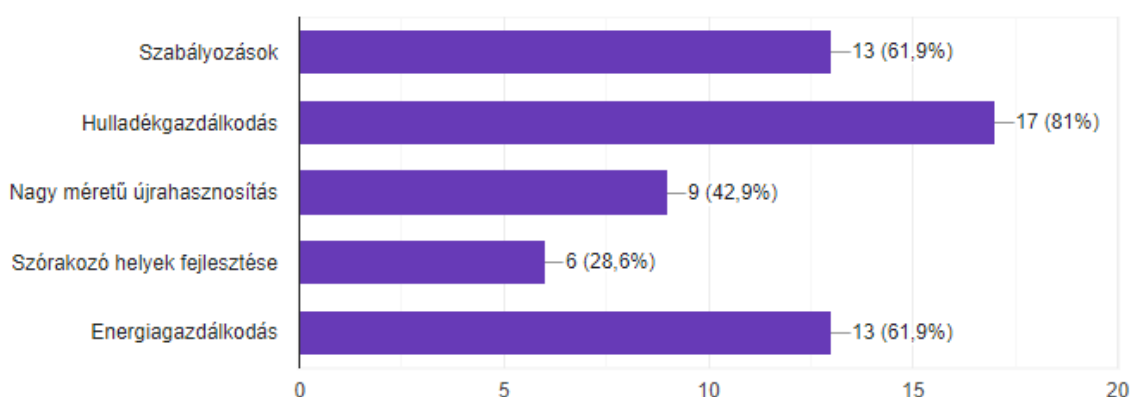


Megoldandó feladat a lakosság megtartása, mezőgazdasági területek hosszú távú fenntartása és az erdők, tavak és egyéb természeti kincsek megőrzése. A válaszadók a lakosság megtartását csekély mértékben érezték megoldandó feladatnak.

Milyen eszközei vannak Siófoknak a fenntarthatóságra?

Más

21 válasz

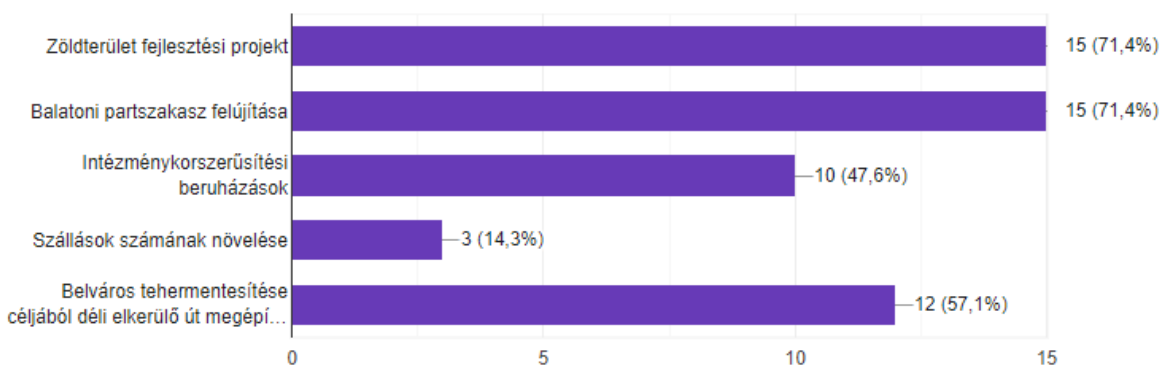


A három 60 % fölötti eredményt adó válaszok voltak helyesek. 13-17 fő a 21-ből tudta ezt.

Válaszd ki a három helyes tervezett beruházásokat.

Másolás

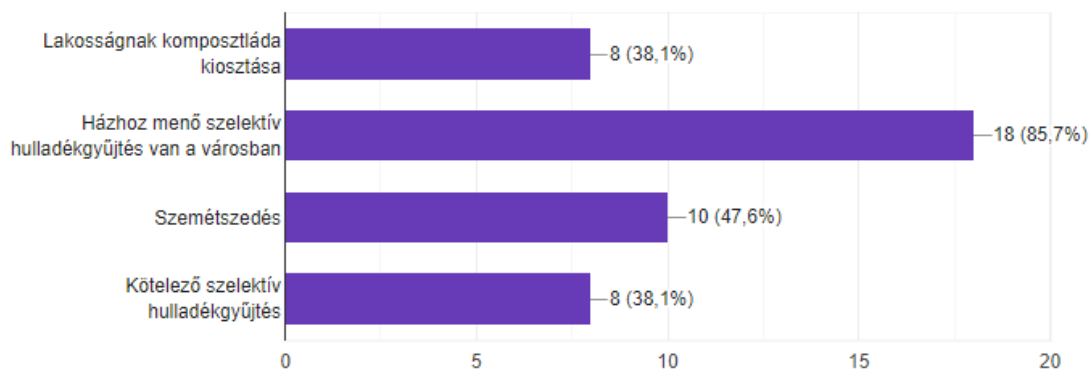
21 válasz



Mikkel igyekeznek a város bevonni a lakosságot a fenntarthatósági átmenet folyamatába?

Másolás

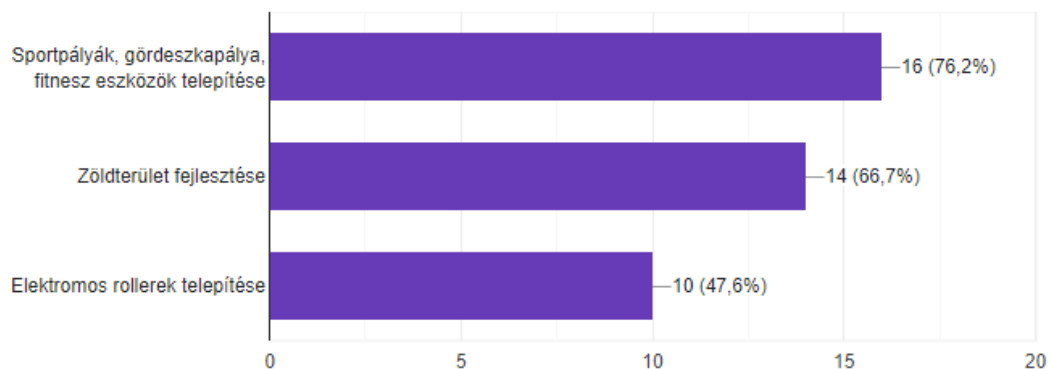
21 válasz



Melyik eszközzel próbálják a fiatalokat az egészséges életmódra, a kinti tevékenységekre ösztönözni?

 Másolás

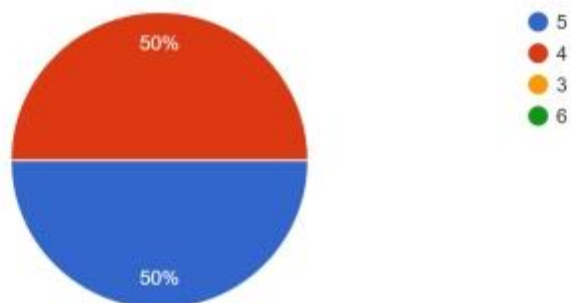
21 válasz



Nádasok helyzete Siófokon

Hány darab jelentős méretű nádasfolt található Siófok közigazgatási területén?

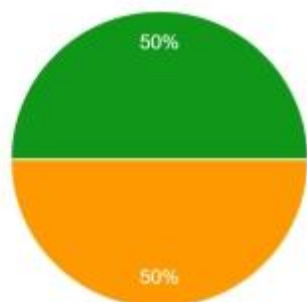
2 válasz



A helyes válasz a 4.

A felsoroltak közül melyik nem tartozik a jelentős méretű siófoki nádasfoltok közé?

2 válasz

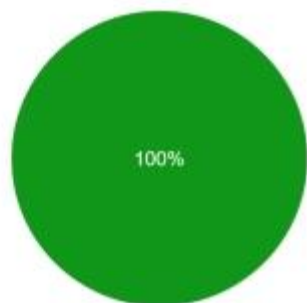


- Az Aranypart és Vízmű móló két oldalán található terület
- Deák Ferenc Arany J. utca melletti terület
- Újhelyi strand Szigliget u. melletti terület
- Baross G. utca 162-165 előtti terület

Helyes válasz az Újhelyi strand, Szigliget utca melletti ingatlannál található nádasfolt.

Mekkora az Aranypart és a Vízmű két oldalán található nádas területe?

2 válasz

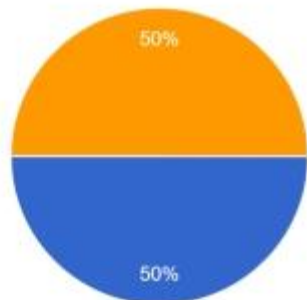


- 8566 m²
- 4854 m²
- 3850 m²
- 7007 m²

A választ mindenki helyesen adta meg.

Fejezd be a mondatot: Ezek a nádasok kiemelt jelentőségű természet-megőrzési és különleges madárvédelmi...

2 válasz

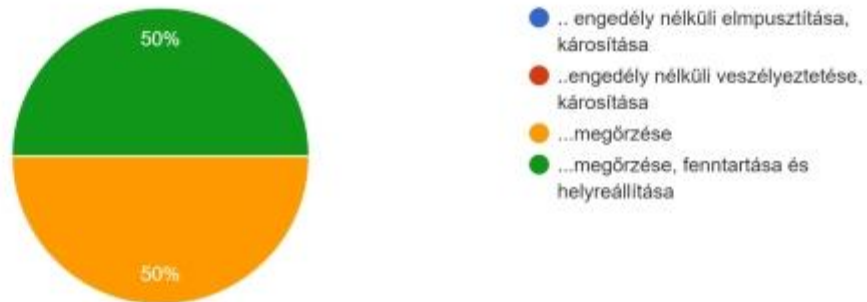


- UNESCO világörökségi helyszínek
- kilátók mellett találhatóak
- NATURA 2000 területen találhatóak
- turistaútvonalak mentén helyezkednek el.

...Natura 2000 területen találhatóak.

Fejezd be a mondatot: A NATURA2000-s területek létrehozásának célja az azokon található élőhely típusok kedvező természetvédelmi helyszínének....

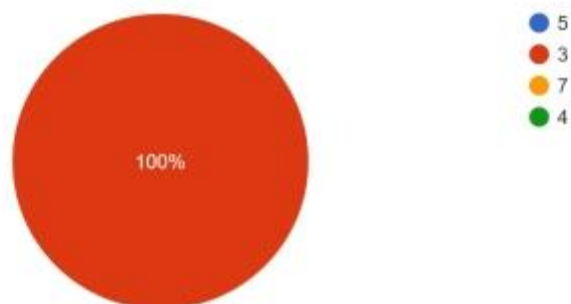
2 válasz



...megőrzése, fenntartása, helyreállítása.

Az országos jogszabályok szerint a nádasokat hány különböző minőségosztályba sorolják?

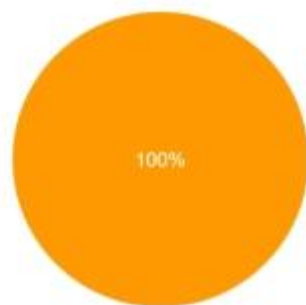
2 válasz



A helyes válasz az 5 lett volna.

A nádasgazdálkodással kapcsolatos tevékenység melyik szervezet engedélyével végezhető

2 válasz

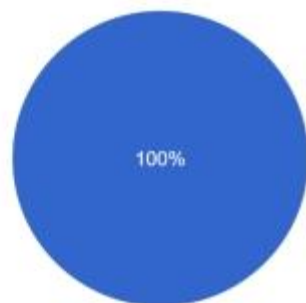


- helyi önkormányzat
- kormányhivatal
- természetvédelmi hatóság
- környezetvédelmi és vízügyi minisztérium

A válaszadók helyes választ adtak.

Igaz vagy hamis? a nádasok területe elenyésző a strandokéhoz képest

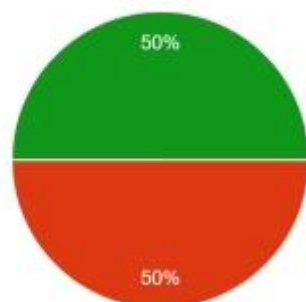
2 válasz



- igaz
- hamis

a Balaton parton lévő nádasok területe...

2 válasz

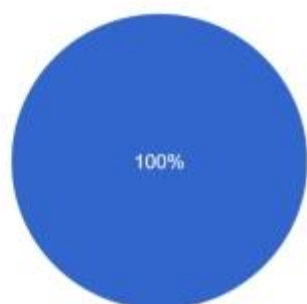


- mára már lecsökkent
- mára már jelentősen lecsökkent
- máig nem változott
- mára már megnőtt

Sajnos a helyes válasz a mára már jelentősen lecsökkent.

mit akarnak építeni általában a nádasok helyére

2 válasz



- kikötőt
- tanösvényt
- horgászhelyeket
- strandokat